



Carte de navigation

Il est important pour tous les utilisateurs de se familiariser avec les recommandations de la carte de navigation du lac. Celle-ci identifie les zones de navigation et les caractéristiques du lac en lien avec les utilisations prévues et souhaitées, notamment :


- La **zone de protection des berges** de 100 mètres avec circulation des embarcations à vitesse d'embrayage «idle» (max. 5 km/h).
- Les **zones sensibles** avec circulation des embarcations à vitesse d'embrayage «idle» (max. 5 km/h) :
Les zones sensibles sont plus vulnérables car elles sont étroites, avec peu de profondeur et constituées de berges naturelles. De plus, des prises d'eau des résidents sont présentes et des plantes indigènes sont près de la surface. Il est recommandé d'y circuler à vitesse d'embrayage (max 5 km/h) avec les embarcations et de ne pas faire de vagues.
- La **zone générale** pour tous les types d'activités nautiques à plus de 100 mètres de la rive.
- La **zone de sports de vague** («wakesurf & wakeboard») :
La zone de sports motorisés à fortes vagues est définie dans les zones les plus profondes et les plus larges du lac Nicolet. Les zones privilégiées sont à 300 mètres et plus de la rive.

 Il est recommandé à tout nageur et aux embarcations non motorisées (planches à pagaie et autres) d'éviter la zone de sports de vague en raison des risques importants pour les différents utilisateurs.

 Il est également recommandé que seules les embarcations non motorisées (kayaks, planches à pagaie, canot, etc...) circulent dans le passage très étroit près de l'île Rolland en raison de la présence de plantes envahissantes susceptibles de se propager et du peu de profondeur.










Zones de navigation :

-  **Zone de protection des berges**
0-100 mètres
Nage et sports non-motorisés
Limite de vitesse: 5 km/h
-  **Zone sensible**
0 mètre et +
Nage et sports non-motorisés
Limite de vitesse: 5 km/h
-  **Zone générale pour activités nautiques**
100 mètres et +
Voiliers et embarcations motorisées
Limite de vitesse: 70 km/h
-  **Zone de sports de vague**
300 mètres et +
Surf, wakeboard et ballasts remplis
Limite de vitesse: 70 km/h

 Sens de la navigation



Légende :

-  Bouée de contrôle indiquant zone sensible et protection des berges
-  Bouée signalant des rochers de hauts-fonds
-  Rochers
-  Station de lavage (située au 13 ch. du village)
-  Débarcadère municipal pour mise à l'eau
-  Circulation non motorisée seulement
-  Stationnement pour visiteurs
-  Aire de repos
-  Toilette

